
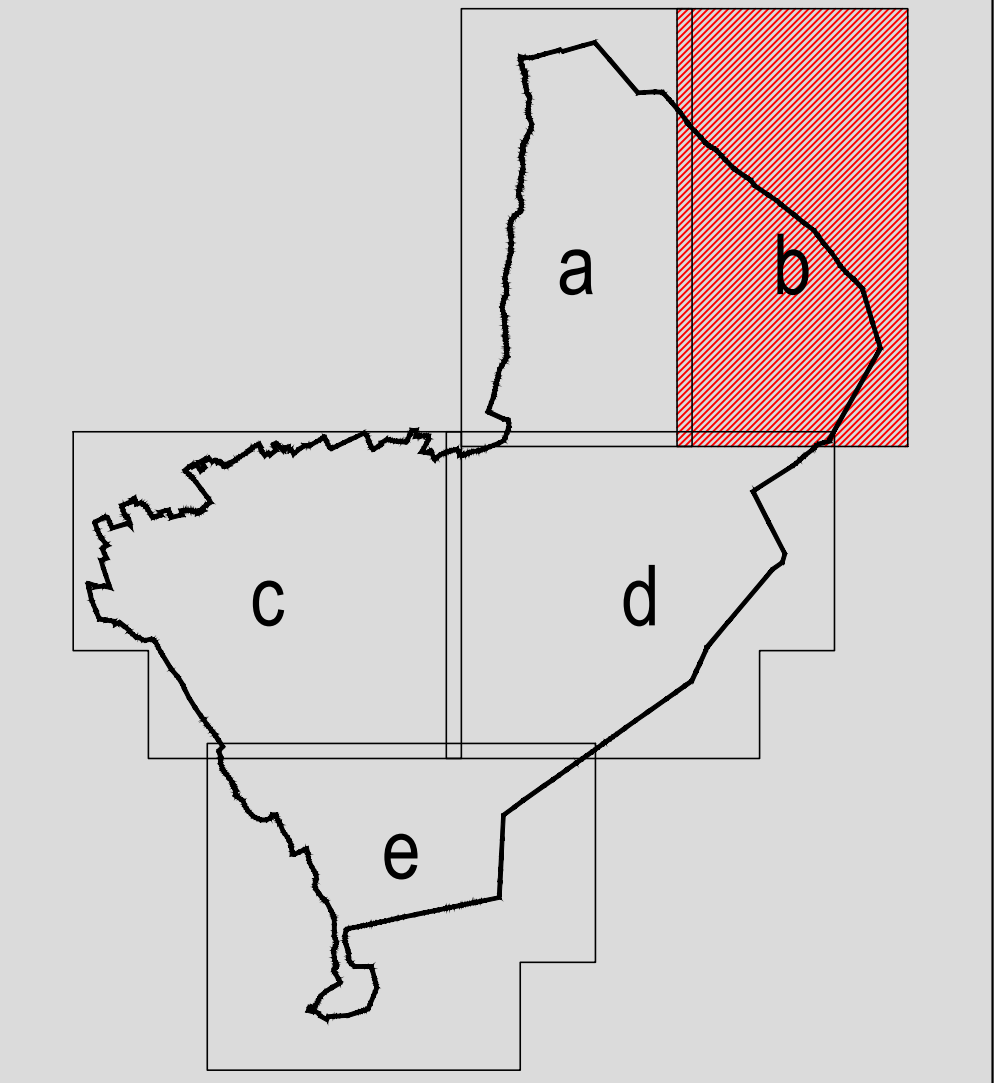


Regione Autonoma Friuli Venezia Giulia  
Provincia di Pordenone

ELABORATO  
**b**  
SCALA 1:5000

**CITTA' DI CORDENONS**





VARIANTE N°43 AL PRGC  
FASE APPROVAZIONE


ZONIZZAZIONE CON PARTE VIGENTE  
STATO VIGENTE - INTEGRAZIONE RISERVE E OSSERVAZIONI


ARCH. LUIGI GIRARDI - PORDENONE


LEGENDA


 Limite del territorio comunale


 Perimetro Antico impianto di variante


 Zona A.1  *Oggetto di restauro e risanamento conservativo*


 Zona A.2  *Oggetto di restauro e risanamento conservativo*


 Zona A.3  *Oggetto di ristrutturazione edilizia*


 Zona A.5  *Oggetto di demolizione senza ricostruzione*


 Zona A.6  *Aree libere edificabili per gli ampliamenti*


 Zona B.0  *Oggetto di recupero e riqualificazione*


 Zona B.1  *Residenziale*


 Zona B.2  *Residenziale*


 Zona B.CU  *Residenziale di Completamento opere di Urbanizzazione - con Scheda N°*


 Zona B.CU\* B.CU con parametri volumetrici di incentivo - con Scheda N°


 Zona B4E  *Edifici in contesto agricolo*


 Zona C.0  *Del Piani Attuativi Vigenti*

 Zona C.1  *Di Nuova Edificazione*

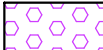
 Zona VP  *Ambiti di Verde Privato*

 Zona VU  *Verde Urbano di protezione*


 Individuazione ambiti di vincolo procedurale eliminato  *e ex C.0*


 Individuazione ambiti di vincolo procedurale in progetto o  *confermato*


Commerciali esistenti


 Zona H3


2. Centro artigianale e aree produttive:


 Zona Omogenea D.2.

 Zona Omogenea D.3. Attività esistente (con specifica)


 Zona Omogenea D.4. Attività estrattiva


 Zona Omogenea D.2.2. Da Var. 42 D.C.C. 10/10/2019


 Zona Omogenea D.3. Attività esistente (come da art. 12 ter. L.R. 12/02/2001 e succ. mod. e integ.)


 Zona Omogenea D.5. Attività di discarica


3. Per l'agricoltura e la zootecnica:


 Zona Omogenea E.4. degli Ambiti di perimetro interesse Agricol-Paesaggistico

 Zona Omogenea E.6. degli Ambiti di interesse agricolo


 Zona Omogenea E.6.1.1. Impianto di Allevamento Itico


 Zona Omogenea E.5. degli Ambiti di preminente interesse Agricolo


 Zona Omogenea E.6.1. degli Ambiti di interesse agricolo Periurbano


 Zona Omogenea E.6.1.2. Impianto di Allevamento Avicolo


4. Ambiti di tutela ambientale e di interesse ambientale:

 Zona Omogenea F. Ambiti di tutela Ambientale: S.I.C.


 Zona Omogenea F. Ambiti di tutela Ambientale: Zona di protezione speciale

 Zona Omogenea F.1. Ambiti di tutela dei Corsi d'acqua e difesa dei Caratteri Naturali e Ambientali


 Zona Omogenea F. Ambiti di tutela Ambientale: Area di reperimento dei Magroli del Cellina

 Zona Omogenea F.1. Ambiti di Interesse Ambientale: Prati stabili naturali

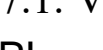
5. Ambiti per insediamenti turistici e ludici


 Zona Omogenea G. (con specifica)

6. Per attività Miste


 Zona Omogenea Di/H. Ambiti per Insediamenti Misti (con specifica)


7. Servizi ed attrezzature


 Zona Omogenea P. Servizi ed Attrezzature (con specifica). Esistenti


 Zona Omogenea P. Servizi ed Attrezzature (con specifica). Di progetto

7.1. Viabilità e Trasporti


 PI Parcheggio di interscambio


 P Parcheggio di relazione pubblici o privati


 Zona di sosta di interscambio


 Connessione obbligatoria fra viabilità esistente (o da ristrutturare) e viabilità di progetto

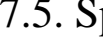
7.2. Culto e Vita associativa


 CH Edifici per il culto e per le opere parrocchiali


 VU Vigili urbani


 CCS Centro Civico e Sociale - Centro Culturale


 CCT Cinema, Teatro

 CCG Centri di aggregazione giovanile


 MU Municipio, uffici comunali


 CB Pubblica sicurezza (Carabinieri)


 BB Biblioteca pubblica


 PT Uffici postali


7.3. Istruzione

 AND Asilo nido


 SE Scuola elementare


 SMS Scuola media superiore


 SMT Scuola intermi


 SME Scuola media inferiore


7.4. Assistenza e Sanità


 POL Poliambulatori


 AAA Attrezzature per lo sport e gli spettacoli all'aperto

 NH Cimitero


 IZOO Istituto zooprofilattico


 ASL Distretto sanitario


 AR Strutture residenziali per anziani


 M Macello


7.5. Spettacolo, Ricreazione e Verde


 SSP Attrezzature per lo sport e gli spettacoli all'aperto

 ASM Area attrezzata per sport motoristici


 VPUF Verde di connettivo e del Parco Urbano Fluviale del Noncello

 ASP Area attrezzata del Parareit


 Verde di quartiere

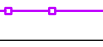
 Esistente di progetto

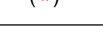
7.6. Commercio e la Distribuzione


 MC Mercato locale

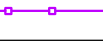
7.7. Servizi Tecnologici

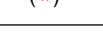
 ENEL Centraline ENEL

 HO Impianti di sollevamento acquedotto


 IT Impianti tecnologici

 PZ Piazza


 DP Depuratori

 PE Piazze ecologiche


8. Per vincolo speciale

 Zona Omogenea Q. Ambiti di Vincolo Speciale

9. Corridoio - Vetrina Commerciale di Via Slavovs

 C.V.C. - Corridoio - Vetrina Commerciale di Interesse Ambientale di Via Slavovs

10. Altre definizioni - zone non residenziali

 Piano attuativo di previsione

 Area ferroviaria

 Specchio o corso d'acqua

 Viabilità esistente e relativa fascia di rispetto


 Fascia di rispetto cimiteriale

 Fascia di rispetto allevamento industriale

 Fascia di rispetto IPRM

 Metanodotto

 Perequazione

 Piano attuativo vigente

 Ferrovia e relativa fascia di rispetto

 Piste ciclo-pedonali

 Fascia di rispetto dei corsi d'acqua

 Viabilità di previsione

 Fascia di rispetto dei depuratori

 Fascia di rispetto dei punti di presa dell'acquedotto

 Pista per mezzi cingolati

 Elettrorodotto

 Compensazione